

Förslag till ändring av stadsplanen för del av
kvarteret Vanningsåker i

ARLÖV

Burlövs kommun, Malmöhus län

Upprättat i oktober 1964 av
Jansson Persson Tregård
Arkitektkontor AB Arkitekter SAR


Per W. Persson


Lars Tregård

Tillhör kommunalfullmäktiges i Burlöv kommun beslut
av den 15 mars 1965, § 40

Hans Jönsson
ordförande






BETECKNINGAR:

GRUNDKARTAN:

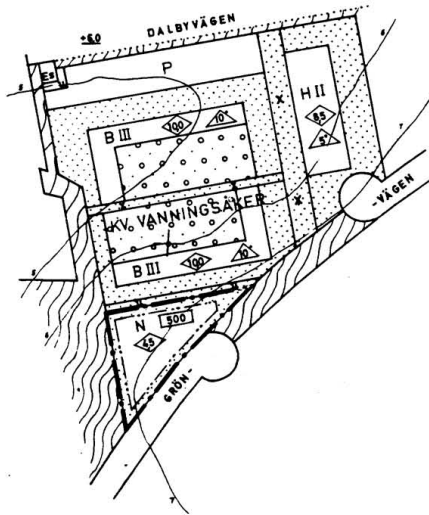
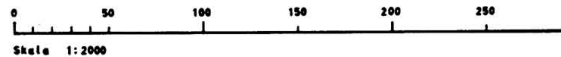
- + Polygonpunkt
— Nivåkurva

PLANFÖRSLAGET:

- — — Plangräns
— — — Gällande områdes- och bestämmelsegräns
— — — Bestämmelsegräns

-  Allmän plats, gata
 Område för daghem, lekstuga
 Mark som ej får bebyggas
 Byggnadshöjd
 Byggnads våningsyta i m²

På grundval av grundkarta, upprättad år 1952 av distriktslantmätare
H Berglund. Grundkartan är kompletterad åren 1957 och 1960 av H Berglund.



Registrerat

Genom beslut den 20 september 1965
vilket på grund av stadgande i 150 §
tredje stycket byggnadslagen vunnit
laga kraft, har länsstyrelsen i Malmö-
hus län fastställt det å denna karta
avfattade förslag till stadsplane-
ändring; betygar.
Malmö i landskansliet som ovan.

På tjänstens vägnar:
E. Webrink

Utan avgift

Kopiera likvärdigt med utgivningsbetyg
Stockholm den 1965

SVENSKA REPRODUKTIONS AB

G. Lundberg



Akt nr:

12 - BUR - 521

AU\$12-BUR-521

521

BURLOV

karta: *p*

S. Dnr 229
21 sept 1965
 Malmöhus läns
 lantmäterikontor

Registrerad

Resolution.

Länstyrelsen prövar, med stöd av 26 och 106 §§ byggnadslagen, skäligt fastställa ett av kommunalfullmäktige i Burlöv kommun vid sammanträde den 15 mars 1965 antaget förslag till ändring av stadsplanen för del av kvarteret Vanningsåker i Arlöv, sådant förslaget skeddliggjorts å en av arkitekterna Per W Persson och Lars Trogård i oktober 1964-upprättad karta med därtill hörande stadsplanbestämmelser av den lydelse härvid följande bilaga (Bil.) utvisar.

Klagen över beslutet må icke föras.

Malmö i landskansliet den 20 september 1965.

På länstyrelsens vägnar:

K.-G. Hjelmqvist

B. Sandberg

Bestyrkes å tjänstens vägnar:

E. Ahrenfalk
 E. Ahrenfalk

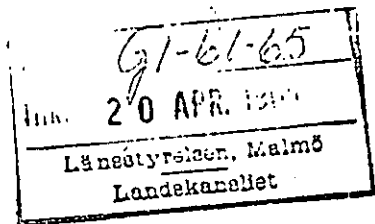
UTAN AVGIFT

Stadsplanbestämmelser.

§ 1.

Kon. 1. Byggnadskvarter

- c) Med II betecknat område får användas endast för daghem, lekko-
la eller därmed jämförligt ändamål.



S. Dnr. 229
21 sept 1965
Malmöhus läns
lantmäterikontor

Beskrivning tillhörande

Förslag till ändring av stadsplanen för del av
kvarteret Vanningsåker i

A R L Ö V

Burlövs kommun

För området har ändring av stadsplanen fastställts av Länsstyrelsen den 30 april 1964.

Det i nu föreliggande förslag redovisade daghemmet avses i huvudsak ha angränsande bostäder som upptagningsområde.

Daghemmet har lokaliserats så att någorlunda bekväma trafikkontakter erhålles med busshållplats och körtrafikgata. Huvuddelen av gångtrafiken från angränsande bostäder har möjlighet att nå daghemmet utan att korsa körtrafikgator.

Förslaget har under hand redovisats för Länsarkitekten och Socialstyrelsens barnavårdsbyrå.

I gällande stadsplanebestämmelser, fastställda den 30 april 1964, föreslås ett tillägg under § 1, mom. 1.

Vattenförsörjning och avlopp kan anordnas från befintliga ledningsnät.

Ett i Socialstyrelsen redovisat skissförslag till planlösning för daghemmet bifogas.

Malmö i oktober 1964

Jansson Persson Trogard
Arkitektkontor AB Arkitekter SAR

Per W. Persson

Per W Persson

Lars Trogard

Lars Trogard

Fotokopians överensstämmelse med originalet, bestyrkes.
Malmö i landskansliet den 20 september 1965

På tjänstens vägnar:

Johnsen