

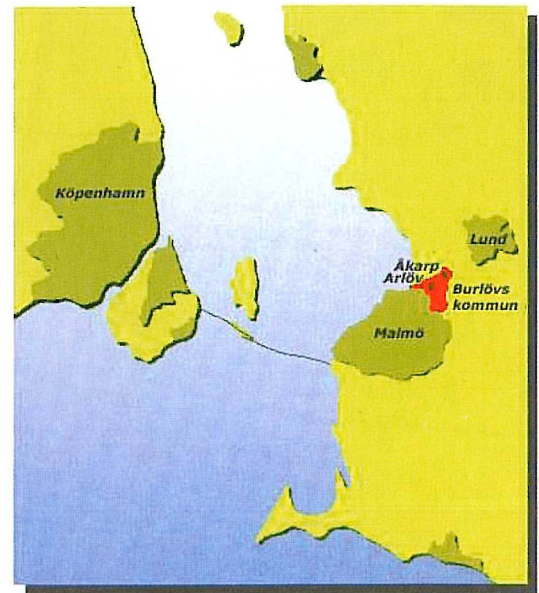
Tätortsnära natur vid Arlöv

Natur- och kulturstig




Längs natur- och kulturstigen kan du vandra, jogga, cykla eller rida. Det finns även möjlighet att stanna till för att fika eller att grilla.

Att vandra är ett hälsosamt och avkopplande sätt som dessutom ger goda möjligheter att uppleva naturen!

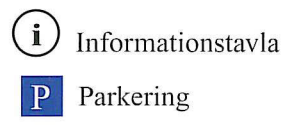
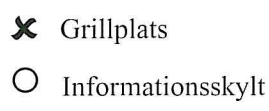
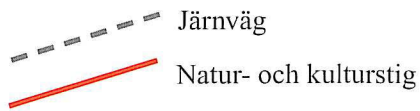
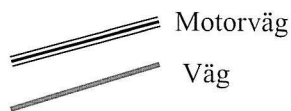
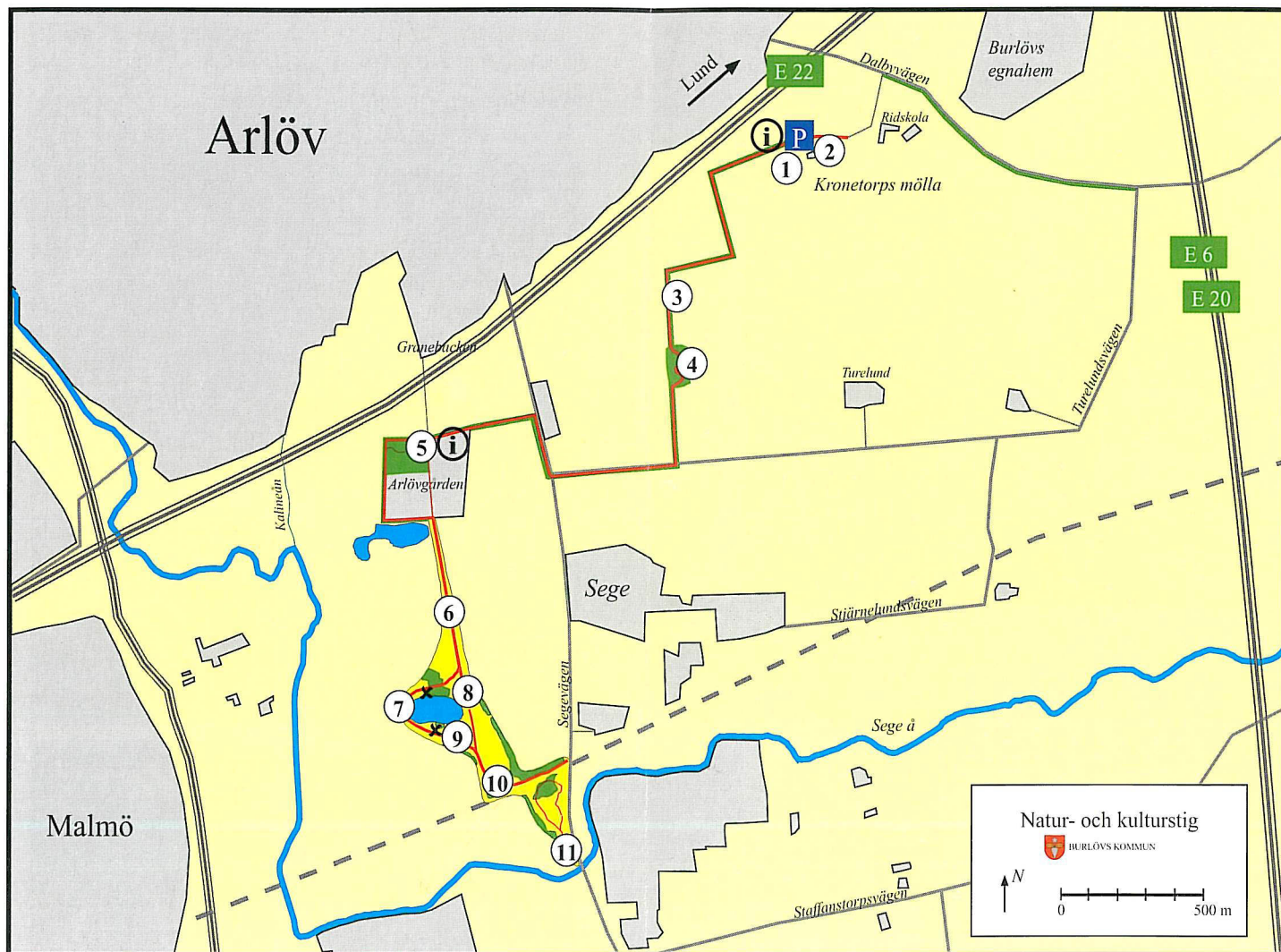


Tätortsnära natur vid Arlöv är ett naturvårdsprojekt i Burlövs kommuns lokala investeringsprogram för ekologisk hållbar utveckling.

Mer information finns på:
www.burlov.se



Passa på och upplev naturen i Burlövs kommun och vandra på vår natur- och kulturstig!
Den ca 4 km långa stigen startar vid Kronetorps mölla och sträcker sig genom natur- och kulturlandskapet för att ha sin avslutning vid Sege å. På informationsskyltar längs vägen kan du läsa om växter och djur samt om olika kulturhistoriska minnesmärken som präglar landskapsbilden.



Natur- och kulturstig

1 Kronetorps mölla

Kronetorpsmölla byggdes 1841 av Kronetorpsgårdens dåvarande ägare patron Christian Bergh. Till den stora möllan av holländartyp byggdes även en bostadslänga i två våningar där mjölnaren och hans hustru bodde. Kronetorps mölla malde ända fram till 1961 och var med det en av de sista möllorna som var i bruk i Skåne.

2 Darrhögarna

Möllehögen vid Kronetorps mölla är ett exempel på en gravhög ifrån bronsåldern. Ursprungligen fanns det tre högar på denna plats men idag finns endast en hög kvar. Vid bortschaktningen av högarna påträffades flera bronsåldersfynd, bl a en stenkista, en bronsurna och ett svärd.

3 Pilevallar

Pilevallar i odlingslandskapet är något som starkt förknippas med Skåne. De äldsta pilevallarna anlades redan under 1600-talet. Pilevallarnas främsta funktion var att fungera som gränsmarkeringar utmed vägar och ågor.

4 Åkerholmar i odlingslandskapet

Åkerholmar i odlingslandskapet utgör en unik miljö för många växter och djur. På denna åkerholme har det tidigare legat en större gård men idag finns endast resterna av trädgården kvar.

5 Arlövgården

Arlövgården bildades 1789 genom att tre större gårdar ifrån gamla Arlov by slog sig samman och flyttades ut ifrån byn. Gården har haft ett väldigt rikt djurbestånd och varit en av landets mest högproduktiva gårdar. Idag bedrivs olika former av sjukvård i de gamla gårdsbyggnaderna.

6 De gamla vägarna

Många vägar har en lång historia och berättar om äldre tiders markanvändning. Denna väg har ett förflutet som fägata vars främsta funktion var att leda djuren morgon och kväll mellan gården och betesmarken.

7 Våtmarker och dammar

Våtmarker och dammar utgör en unik miljö för en mängd växter och djur. Vid vattnet finns ett myller av liv där man kan hitta många fåglar, insekter och grodor.

8 Gamla Arlov by

Gamla Arlov by var belägen söder om nuvarande Arlövs tätort i närheten av Sege å. Byn, vilken bestod av tio gårdar och två gathus, lokaliserades till detta område redan omkring år 1000 e Kr.

9 Förhistorisk tid

Sydvästra Skånes kulturlandskap har en mycket lång historia. Burlövs kommun är särskilt intressant då man här funnit lämningar som tyder på att området är ett av Sveriges tidigast bebodda. Spår av stenåldersboplatser har bl a påträffats på Arlovgårdens ägor i anslutning till Sege å.

10 "Äng är åkers moder"

På ängsmarker finner man ett stort antal blommande örter och vanligen lövträd och buskar. Ängen är en viktig del av vårt gamla kulturlandskap. Härifrån skördades gräs, örter och löv.

11 Sege å och Sege mölla

Sege mölla var en stor medeltida vattenkvarn som låg i anslutning till Sege å. Den var belägen i Burlövs socken men tillhörde Malmö stad från år 1500. Möllan var den sista i raden av de många vattenkvarnar som funnits utmed Sege å.