

LÄNSSTYRELSEN
Malmöhus län

Genom beslut 1972-04-05 vilket numera vunnit laga kraft, har länsstyrelsen fastställt det på denna karta avfattade förslag till stadplan; dock med undantag av på plankartan med röda linjer markerade resp. gränser och område; betyder Robert Syk

Utan avgift

Registrerad

Bertil Ekstrand

FÖRSLAG TILL STADSPLAN
FÖR KÄLLVÄGEN (ÅKARP 4:15 MFL)
I ÅKARPS SAMHÄLLE,
BURLÖVS KOMMUN, MALMÖHUS LÄN

K-KONSULT
LUND DEN 5 FEBRUARI 1973

B. Perntoft
B. PERNTOFT
ARKITEKT SAR

BETECKNINGAR
GRUNDKARTAN

- Fastighetsgräns
- Bostadshus resp. uthus
- Staket
- Häck
- Stenmur
- Stödmur
- Väg med resp. utan sidoutrymmen
- 15.6 Avvägd höjd
- Nivåkurvor
- 92 Polygonpunkt
- +47,4 Rutnätpunkt
- Fastighetsbeteckningar
- Trädbestånd

PLANKARTAN

- Stadsplanegräns belägen 3 m utanför det område förslaget avser
- Gatu-, kvarters- och annan områdesgräns
- Bestämelsegräns
- Gränslinjer ej avsedda att fastställas
- Allmän plats: gata
- Allmän plats: park eller plantering
- BF Område för bostadsändamål, fristående hus
- Mark som icke får bebyggas
- Antal våningar
- +0.0 +0.0 Gällande resp. föreslagen gathöjd
- Förbud mot in- och utfart
- Gällande områdesgräns
- u Mark tillgänglig för underjordiska ledningar

TILLHÖR KOMMUNFULLMÄKTIGES I BURLÖVS KOMMUN
BESLUT 1973-10-29, §158.

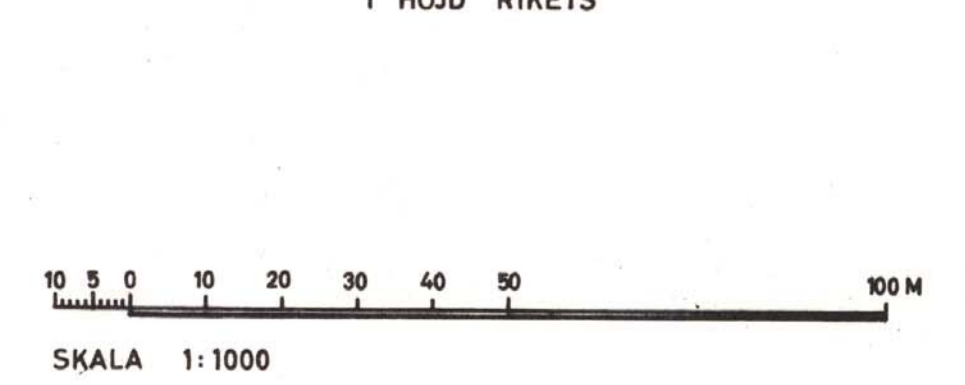
HANS JÖNSSON
ORDFÖRANDE

GRUNDKARTAN UPPRÄTTAD AV DISTRIKTLANTMÄTAREN I
MALMÖ DISTRIKT ÅREN 1946-1947 SAMT KOMPLETTERAD
ÅR 1972 AV LANTMÄTERIETS SPECIALENHET NR 2 I
MALMÖHUS LÄN.

FASTIGHETSREDOVISNINGEN AKTUELL DEN 7 NOVEMBER 1972

KOORDINATSYSTEM : I PLAN MALMÖ
I HÖJD RIKETS

G. Lundberg
G. Lundberg





Akt nr:
12 - BUR - 732

AU\$12-BUR-732

-1-
HANDLINGAR

Upprättade år 1975	Dnr 11.082-6738-73
Ärende Fastställelse av förslag till Stadsplan för Källvägen (Åkarp 4:15 mfl) i Åkarps samhälle	
Registerområde Burlöv	
Kommun Burlöv	Län Malmöhus

732

BURLÖV

karta P

Till akten hör

..... / band

..... 27 numrerade sidor

..... - inneliggande karta

..... / annan karta

LÄNSSTYRELSEN

Malmöhus län
Planeringsavdelningen
Planenheten

BESLUT

1 (3)

- 5 APR. 1974

11.082-6738-73

Registrerad

Registrerad

Kommunfullmäktige i
Burlövs kommun
Kommunkontoret
232 00 ARLÖV

487-74	
Ink.	8 APR. 1974
Länstyrelsen	
Antal bil.	

Fastställelse av förslag till stadsplan för Källvägen (Åkarp 4:15 m fl) i Åkarps samhälle, Burlövs kommun
(2 bilagor)

Kommunfullmäktige i Burlövs kommun antog 1973-10-29 ett förslag till stadsplan för Källvägen (Åkarp 4:15 m fl) i Åkarps samhälle, Burlövs kommun. Förslaget har angivits på en av arkitekten B Perntoft 1973-02-05 upprättad karta med planbestämmelser och beskrivning.

Det antecknas att planförslaget innebär revidering och begränsning av ett år 1970-08-10 upprättat planförslag.

Anmärkningar mot förslaget har framställts av ägarna till fastigheterna Åkarp 4:28 och 4:31, Ingvar Sandberg, Åkarp 4:53, Anita Jenfjord och Elna Hansson, Åkarp 4:61, Svenska Blomsterodlingarna i Åkarp Aktiebolag och Åkarp 4:77, Britta Ludvigsson. Vidare kvarstår anmärkningar mot det tidigare upprättade förslaget från ägarna till fastigheterna Åkarp 4:40, 4:55 och 5:4.

Ägaren till fastigheterna Åkarp 4:28 och 4:31 anser en parkeringsplats på fastigheten Åkarp 7:12 överflödigt. Ägarna till fastigheten Åkarp 4:53 yrkar att hela fastigheten detaljplaneras i ett sammanhang. Ägaren till fastigheten Åkarp 4:61 kräver ändrad trafikutformning, varigenom in-trånget på fastigheten minskar. Ägaren till fastigheten Åkarp 4:77 motsätter sig utfartsförbud från fastigheten mot Ängsvägen. Ägaren till fastigheten Åkarp 4:40 yrkar på kom-pensation för att del av fastigheten utläggs till gatumark. Ägaren till fastigheten Åkarp 4:55 befarar sanitära olägenheter vid avsett trafiksystem. Ägarna till fastigheten Åkarp 5:4 kräver ökad byggnadsrätt och bibehållen utfart mot Lunda-vägen.

Planförfattarna har bemött anmärkningarna och därvid anfört följande. Anmärkningskrivelsen från ägaren till fastighe-terna Åkarp 4:28 och 4:31 avser ett angränsande, samtidigt utställt planförslag och innebär ingen anmärkning mot ut-formningen av förevarande förslag. Avgränsningen av försla-

Postadress
Fack
201 10 MALMÖ 1

Planeringskansliet
Juridiska enheten
Planenheten
Regionalekonomiska enheten
Naturvårdsenheten
Rörsjötorget 1
Telefon 040/14 60 00

Lantmäterienheten
Rörsjögatan 26 A
Telefon 040/14 60 00

Försvarsenheten
Stadt Hamburgsg. 1
Telefon 040/14 60 00

get med avseende på bl a fastigheten Åkarp 4:53 föranledes av önskemålet att bygga ut den allmänna vatten- och avlopps- anläggningen i erforderlig mån utan att pågående trafikleds- planering för kommunen föregripes. Planförslagets utformning ansluter till en översiktsplan, vilken är upprättad bl a med hänsyn till befintliga förhållanden. Gatornas framtida standard har varit avgörande för utfarternas lokalisering. Anmärkningarna i övrigt rör inträngsersättningar, som regleras i annan ordning.

De som anmärkt på förslaget har beretts tillfälle att yttra sig över vad som tillförts ärendet och i huvudsak vidhållit sina synpunkter.

Planförslaget omfattar inte den del av fastigheten Åkarp 5:4 som berörs av ett eventuellt utfartsförbud mot Lundavägen. Någon utökad byggnadsrätt mot öster bör ej medges.

Länsstyrelsen anser att planförslaget, som i huvudsak omfattar befintlig bebyggelse och överensstämmer med kommunens generalplan, inte motverkar genomförandet av en ändamålsenlig trafikplan för samhället. Utfartsförbud skall emellertid inte fastställas för fastigheterna väster om Backvägen, då andra utfartsmöjligheter för dessa fastigheter ej redovisats i detaljplan, och vidare skall utfartsförbudet utefter Ångsvägens östra del begränsas i avvaktan på detaljplaneringen av marken norr om planområdet. Redovisad gata mellan fastigheterna Åkarp 4:37 och 4:61 är f n onödig och skall inte heller fastställas.

Länsstyrelsen fastställer med stöd av 26 § byggnadslagen ifrågavarande förslag till stadsplan för Källvägen (Åkarp 4:15 m fl) i Åkarps samhälle, Burlövs kommun, dock med undantag av på plankartan med röda linjer markerade resp gränser och område. Därjämte fastställer länsstyrelsen stadsplanebestämmelser av den lydelse härvid fogade bilaga 1 (6738-73) utvisar.

I handläggningen av detta ärende har förutom undertecknade länsarkitekt och förste byråingenjör (föredragande) deltagit länsassessorn Ingvar Borgström, tf bitr överlantmätaren Börje Lindqvist samt byrådirektören Erik Nicklasson.

BESVÄRSHÄNVISNING (bilaga 2)

Robert Syk


Bertil Ekstrand

Kopia till - se sid 3

Kopia till

statens planverk
vägförvaltningen
byggnadsnämnden i Burlövs kommun
fastighetsbildningsmyndigheten, Specialenheten nr 2
planenheten
juridiska enheten
lantmäterienheten
naturvårdsenheten
för lagakraftsbevis
för arkivering
akten
Ingvar Sandberg
Anita Jenfjord
Elna Hansson
Svenska Blomsterodlingarna i Åkarp AB
Britta Ludvigsson
Greta Nilsson
Karin Brandt
Fritz och Elsa Hansson

Bestyrkes på tjänstens vägnar



STADSPLANEBESTÄMMELSER

1 §
STADSPLANEOMRÅDETS ANVÄNDNING

1 mom Byggnadskvarter

Med B betecknat område får användas endast för bostadsändamål.

2 §
MARK SOM INTE FÅR BEBYGGAS

Med punktprickning betecknad mark får inte bebyggas.

3 §
SÄRSKILDA FÖRESKRIFTER ANGÅENDE OMRÅDEN FÖR LEDNINGAR

Å med u betecknad mark får inte vidtagas anordningar som hindrar framdragande eller underhåll av underjordiska allmänna ledningar.

4 §
BYGGNADSSÄTT

Å med F betecknat område skall huvudbyggnader uppföras fristående.

5 §
DEL AV TOMT SOM FÅR BEBYGGAS OCH ANTAL BYGGNADER Å TOMT

1 mom Av tomt som omfattar med F betecknat område får högst en femtedel bebyggas.

2 mom Å tomt som omfattar med F betecknat område får endast en huvudbyggnad och ett uthus eller annan gårdsbyggnad uppföras.

6 §
VÅNINGSAKTAL

Å med I betecknat område får byggnad uppföras med högst en våning.

7 §
BYGGNADS HÖJD

Å med I betecknat område får byggnad inte uppföras till större höjd än 4,4 m.

LÄNSSTYRELSEN

Malmöhus län
Planeringsavd
Planenheten

8 §
FÖRBUD MOT UTFART

Körbar in- och utfart får inte anordnas över med fyllda
trianglar betecknad kvarters- eller annan områdesgräns.

AMK

LÄNSSTYRELSEN

Malmöhus län
Planeringsavd
Planenheten

BESVÄRSHÄNVISNING

Den som vill överklaga länsstyrelsens beslut skall göra det skriftligen genom besvär hos Kungl Maj:t.

Besvärshandling skall ha kommit in till bostadsdepartementet inom tre veckor från den dag då beslutet meddelades eller senast . . . 28 APR. 1974 . . .

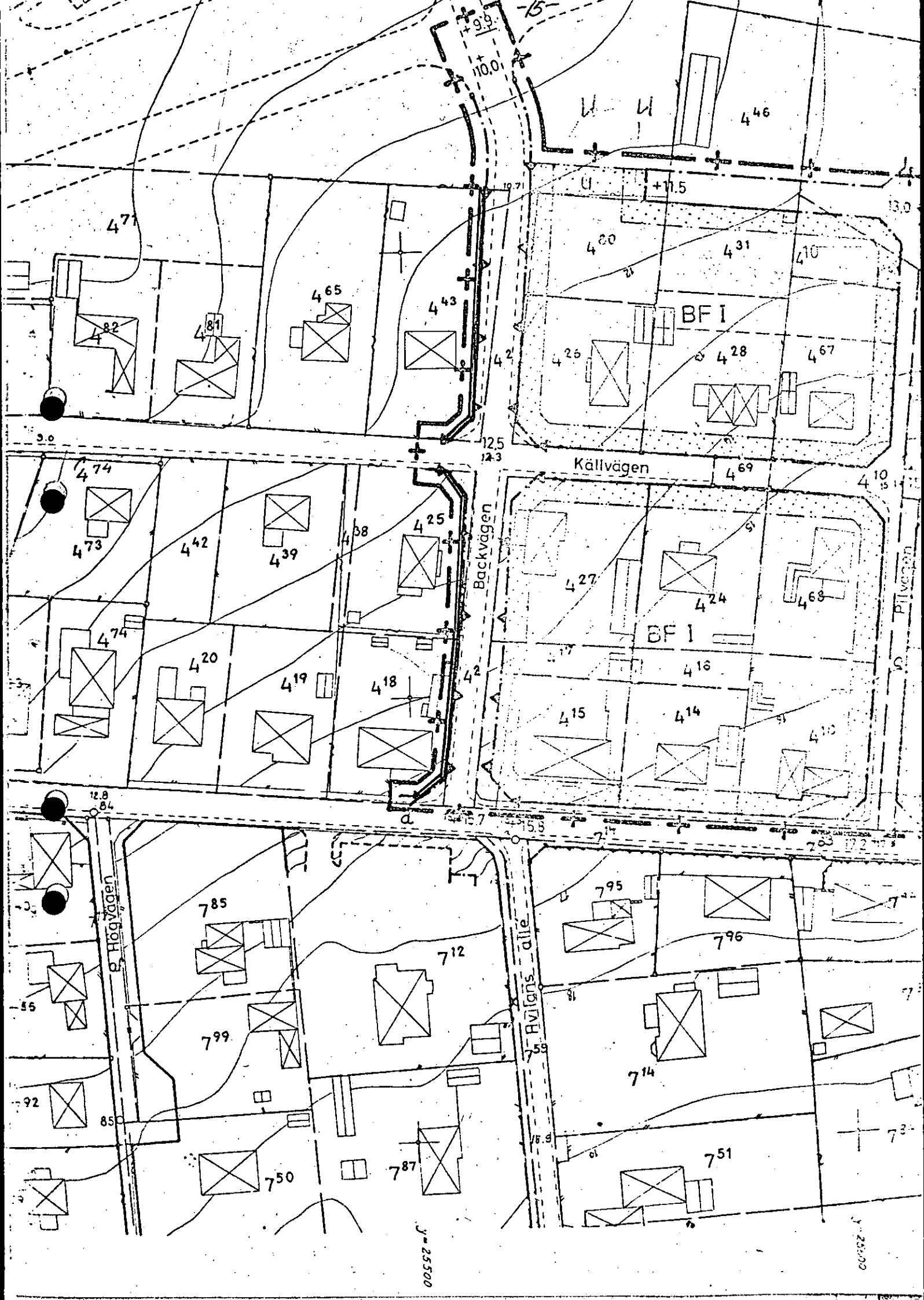
I besvärshandlingen skall anges länsstyrelsens beslut. Vidare bör anges vad som yrkas och de omständigheter som åberopas till stöd för yrkandet.

Klaganden bör i besvärshandlingen uppge namn, yrke, postadress och telefonnummer.

Insända besvärshandlingen med posten skall det ske med betalt brev adresserat till: Bostadsdepartementet, Fack, 103 20 STOCKHOLM.

Besvärshänvisning enligt

150 § andra stycket byggnadslagen



471

465

443

446

420

431

410

BF I

482

481

425

428

467

12.5
12.3

Källvägen

469

410

474

473

442

439

438

425

427

424

468

474

420

419

418

BF I

416

415

414

413

12.8
8.4

Högvägen

785

712

795

796

799

714

755

792

85

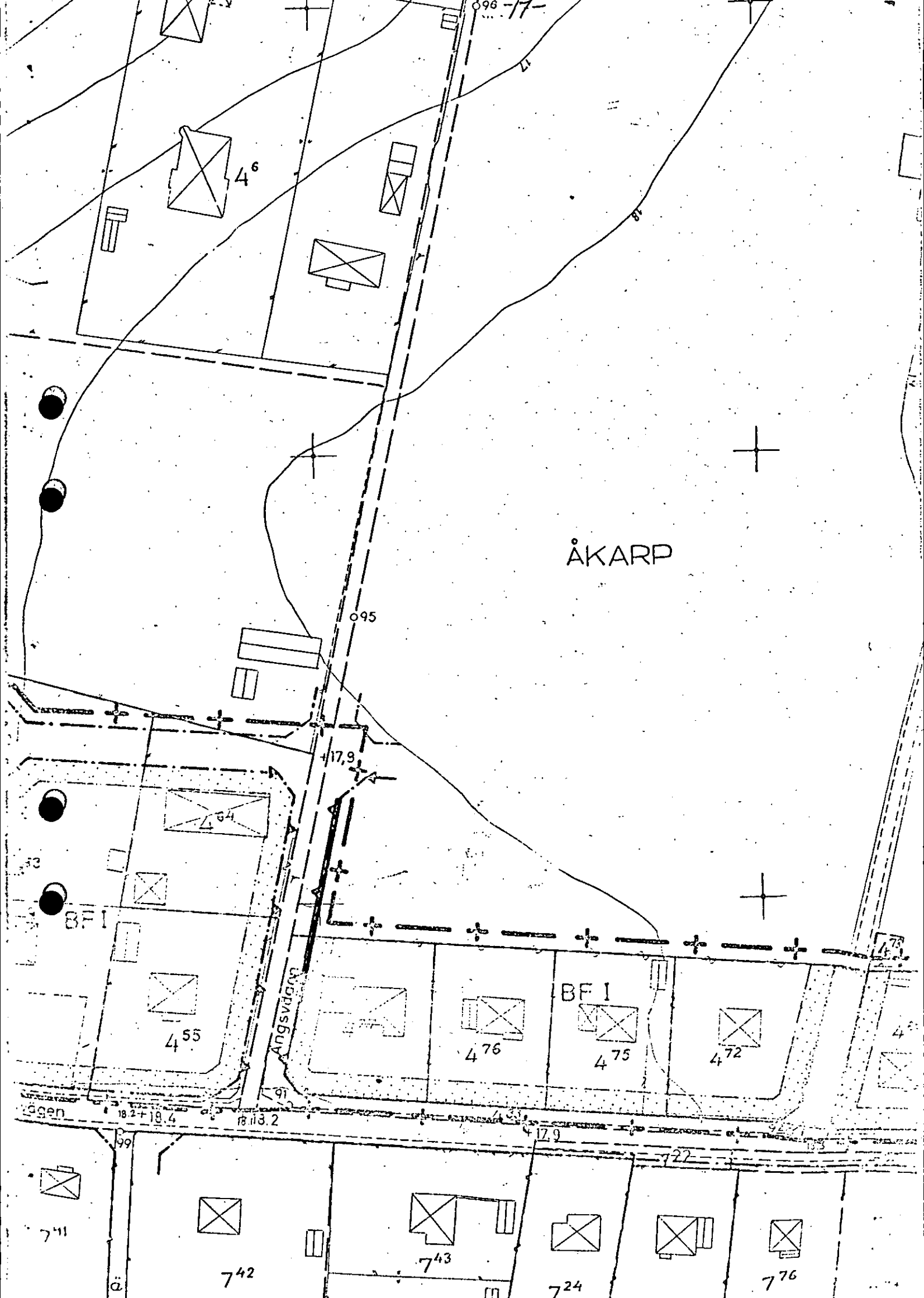
750

787

751

1:25500

1:25500



ÅKARP

95

17.9

Ångsvägar

91

18.2 + 18.4

18.3.2

17.9

7.22

99

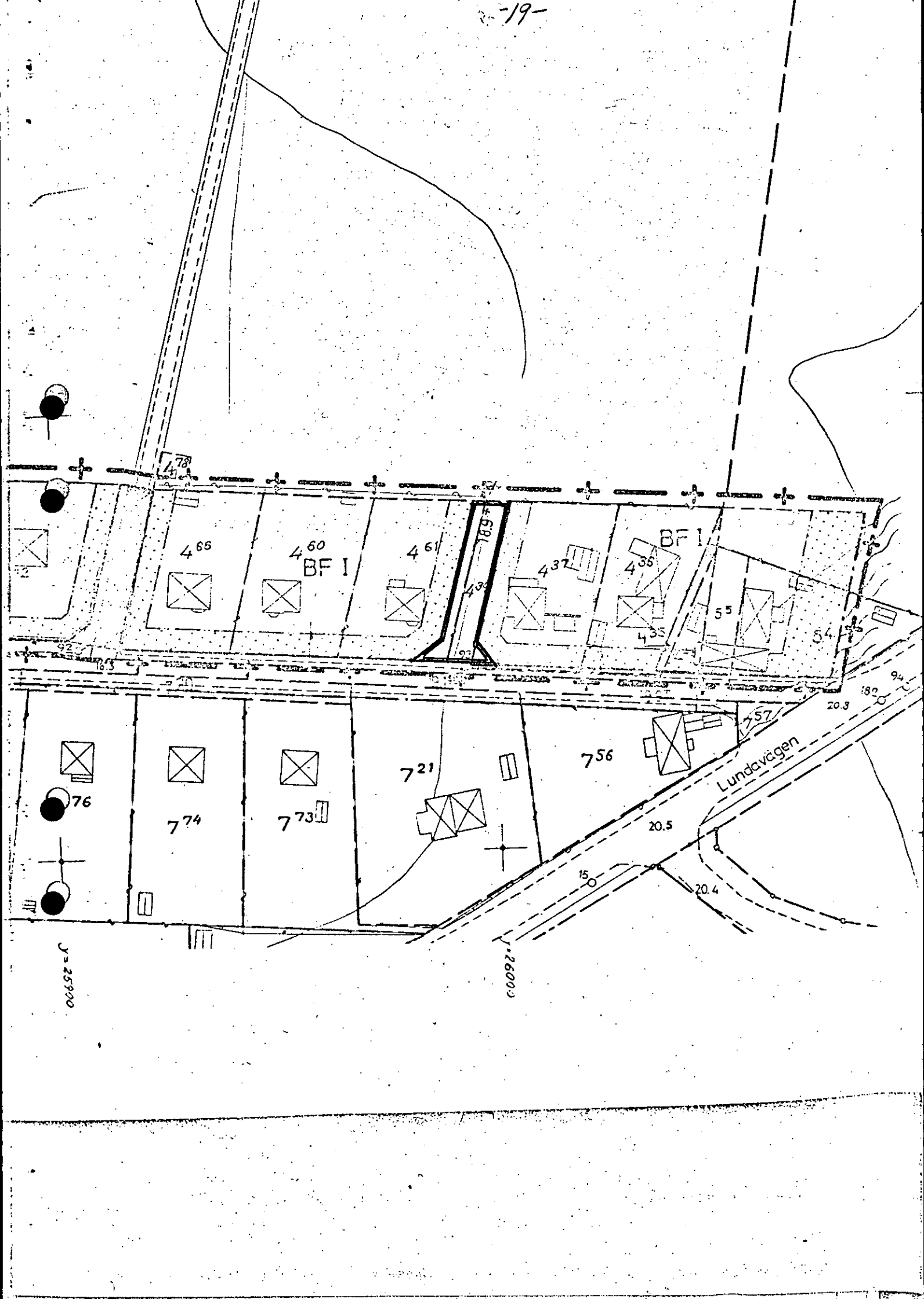
711

742

743

724

776



478

465

460
BF I

461

489

437

435

BF I

55

54

76

774

773

721

756

757

20.8

94

Lundavägen

20.5

15

20.4

J=25900

J=26000

12082-1373/74
 Inkomst: 10 FEB 1975
 Länstyrelsen
 Antal bil:

Datum

1975-02-06

Pl

631, 2635, 1487 74
 Inkomst: 2 FEB 1975
 Länstyrelsen
 Antal bil:

Anita Jenfjord, Berguvsgatan 9 F, 214 59 MÄLMÖ
 Elna Hansson, Elvabovägen 57, 230 12 HÖLLVIKSNÄS
 Erik Larsson, Stina Einhorn, Lundavägen 66, 230 47 ÅKARP
 Britta Ludvigson, Byvägen 34, 230 47 ÅKARP

Besvär i fråga om stadsplaner för Källvägen (Åkarp 4:15 m fl) och Björkvägen (Åkarp 6:14 m fl) i Åkarp, Burlövs kommun

Länstyrelsen i Malmöhus län fastställde genom två beslut den 5 april 1974 med vissa undantag av kommunfullmäktige i Burlövs kommun den 29 oktober 1973 antagna förslag till stadsplaner för Källvägen (Åkarp 4:15 m fl) och Björkvägen (Åkarp 6:14 m fl) i Åkarps samhälle i kommunen.

Förslagen, som även innehåller bestämmelser, har angivits på av arkitekten B Perntoft den 5 februari 1973 uppräntade kartor med beskrivning.

Över länstyrelsens beslut har besvär anförts av Anita Jenfjord, Elna Hansson och Britta Ludvigson såvitt avser stadsplanen för Källvägen och Erik Larsson och Stina Einhorn såvitt avser stadsplanen för Björkvägen.

Yttrande har avgivits av länstyrelsen den 6 juni 1974.

Larsson och Einhorn har därefter inkommit med yttrande.

Jenfjord och Hansson har i skrivelse den 2 september 1974 återkallat sina besvär.

Regeringen avskriver på grund av återkallelsen de av Jenfjord och Hansson anförda besvaren från vidare handläggning.

Regeringen lämnar de av Ludvigson, Larsson och Einhorn anförda besvaren utan bifall.

På regeringens vägnar

Ingvar Carlsson

Jan Chatillon-Winbergh

Postadress
 Fack
 103 20 STOCKHOLM

Gatuadress
 Jakobsgatan 26

Telefon
 08-763 10 00

Telex
 11461 LOENDEP S

vilket efter kommunfullmäktiges antagande överlämnades för fastställelseprövning till länstyrelsen, som dock på grund av kort utställningstid icke kunde fastställa planen utan nytt utställningsförfarande från kommunens sida. Då kommunen sedermera beslutat låta utarbeta ny trafikledsplan för Burlöv som beräknas föreligga i slutet av 1973 har kommunen i samråd

Sanctu. och

1974-04-05

I BURLÖV KOMMUN

Robert Lyh
 Förslag till stadsplan
 för KÄLLVÄGEN (ÅKARP 4:15 M FL)
 i Åkarps samhälle, Burlövs kommun,
 Malmöhus län.

BESLUT AV DEN 29 oktober
 1973 § 158

Hans Jönsson
 HANS JÖNSSON
 ORDFÖRANDE

BESKRIVNING

Stadsplaneförslaget åskådliggöres å karta i skala 1:1000 och åtföljes av stadsplanebestämmelser och denna beskrivning.

Förslaget är utarbetat på begäran av Burlövs kommun genom dess byggnadsnämnd.

Planområdet begränsas i norr av fastigheterna Åkarp 4:2, 4:46, 4:53, 4:9 och 23:1, i öster av fastigheterna Åkarp 23:1 och 5:4, i söder av Byvägen samt i väster av Backvägen.

Parallellt med föreliggande planförslag framlägges "Förslag till ändrad och utvidgad stadsplan för BJÖRKVÄGEN (Åkarp 6:14 m fl)", som avser området söder om Byvägen fram till Lundavägen.

De nu framlagda förslagen är i överensstämmelse med tidigare upprättad översiktsplan för del av Åkarps samhälle, vilken i princip är i överensstämmelse med Burlövs generalplan.

För området har tidigare ej fastställts någon stadsplan. Vid Backvägens norra anslutning gränsar planområdet till stadsplan fastställd av länsstyrelsen den 25.7.1972.

Planområdet utgör del av ett den 10.8.1970 upprättat "Förslag till ändrad och utvidgad stadsplan för KÄLLVÄGEN (Åkarp 3:4)", vilket efter kommunfullmäktiges antagande överlämnades för fastställelseprövning till länsstyrelsen, som dock på grund av kort utställningstid icke kunde fastställa planen utan nytt utställningsförfarande från kommunens sida. Då kommunen sedermera beslutat låta utarbeta ny trafikledsplan för Burlöv som beräknas föreligga i slutet av 1973 har kommunen i samråd

Sautu. osh

med planenheten och vägförvaltningen begränsat planområdet för planförslaget till att endast omfatta dels den del som måste detaljplanläggas för utförandet av gatuanslutning till bebyggelsen i Dalslundsområdet dels för att kunna utföra erforderliga va-arbeten.

Området väster om Backvägen bör bli föremål för planläggning först sedan trafikplanen föreligger.

Det nu framlagda planförslaget har i enlighet med generalplanen redovisat två matarleder från Byvägen norrut till föreslagen sekundärled i norr. Byvägen kommer i framtiden inte att få anslutning till Lundavägen. Den västra matarleden utgöres av Backvägen och den östra matarleden av Ängsvägen, som endast i mindre omfattning ingår i planområdet. De båda matarlederna har redovisats med utfartsförbud.

Generalplanens föreslagna nord-sydliga huvudgångstråk, som medger god kontakt mellan bostadsområdena söder om Byvägen och Lundavägen och Dalslundsskolan med idrottsområde och blivande barnstuga i norr, har utlagts å Åkarp 4:63 i direkt anslutning till den gångtunnel under Byvägen, som planförslaget söder om Byvägen redovisar.

Område för kvarterslekplats avses förläggas i anslutning till huvudgångstråket norr om planområdet och sammankopplas med blivande bebyggelse här.

Inom planområdet befintlig bebyggelse utgöres till övervägande del av äldre villabebyggelse. Enligt förslaget skall bebyggelsen avse friliggande bostadshus.


Planförslagets utformning ansluter till kommunens va-system.

Som underlag vid planarbetet har på kommunens uppdrag trädgårdsarkitekt Walter Kohl den 10.8.1972 upprättat en inventeringsplan avseende befintlig vegetation i anslutning till planområdets gator.

Under planarbetets gång har förhandsgranskning och samråd skett med kommunens nämnder och tjänstemän, planenheten, vägförvaltningen och Industriverken i Malmö.

Lund den 5 februari 1973

K-KONSULT


B. Perntoft
Arkitekt SAR


Ändring av detaljplan 72, 89, 90, 110, 114 och 125 i Åkarp, Burlövs kommun

Område 11, Bevarandeplan 2000, Burlövs kommun

Upprättad 2004-02-24

Antagen 2004-04-19

Laga kraft 2004-05-21


Mona Svensson
Stadsarkitekt

WSP Arkitektur


Anders Blomqvist
Arkitekt SAR / MSA

PLANBESTÄMMELSER

Planbestämmelserna angivna på följande sida gäller för följande enskilda fastigheter:

FASTIGHET	BESTÄMMELSE
Bankhuset, Åkarp 3:36	e ₁ e ₂ k ₁ k ₂ k ₃
Åkarp 3:80	e ₁ e ₂ k ₁ k ₃
Simontorp, Åkarp 7:10	e ₁ e ₂ f ₁ k ₁ k ₃ k ₄
Åkarp 4:47	e ₁ e ₂ n ₁ k ₁ k ₃
Holma, Åkarp 7:37	e ₁ e ₂ n ₁ f ₁ k ₁ k ₂ k ₃
Ljungsbo, Åkarp 4:29	e ₁ e ₂ f ₁ k ₁ k ₂ k ₃
Byhem, Åkarp 4:74	e ₁ e ₂ k ₁ k ₃
Hilleshög, Åkarp 7:85	e ₁ e ₂ n ₁ f ₁ k ₁ k ₂ k ₃
Lillbo, Åkarp 4:20	e ₁ e ₂ k ₁ k ₃
Karinsbo, Åkarp 4:19	e ₁ e ₂ n ₁ f ₁ k ₁ k ₂ k ₃
Annelund, Åkarp 4:18	e ₁ e ₂ k ₁ k ₂ k ₃
Polhem, Åkarp 4:15	e ₁ e ₂ n ₁ f ₁ k ₁ k ₃
Kjersti Per Pålssons hus, Åkarp 4:10	e ₁ e ₂ k ₁
Åkarp 4:22	e ₁ e ₂ f ₁ k ₁ k ₂ k ₃
Åkarp 7:128	e ₁ e ₂ n ₁ k ₁ k ₃
Lillhus, Åkarp 7:24	e ₁ e ₂ f ₁ k ₁ k ₃
Bella Vista, Åkarp 4:210	q ₁ e ₁ n ₁
Gama, Åkarp 4:55	q ₁ e ₁ n ₁

UTNYTTJANDEGRAD / FASTIGHETSINDELNING

e₁ Delning eller avstyckning av fastighet är ej tillåten.

e₂ Endast en huvudbyggnad är tillåten.

MARKENS ANORDNANDE

n₁ Träd med stamdiameter större än 500 mm får ej fällas, utan marklov.

PLACERING, UTFORMNING, UTFÖRANDE (NYA BYGGNADER)

f₁ Garage och uthus skall utformas på ett sätt som underordnar sig huvudbyggnadens karaktär.

UTFORMNING, UTFÖRANDE (BEFINTLIGA BYGGNADER)

k₁ Vid ändring skall detaljer så som fönster, dörrar, material och färgsättning utföras lika nuvarande eller återföras till ursprungligt utförande.

k₂ Takkupor får inte utföras mot gatan.

k₃ Tillbyggnad till huvudbyggnad får inte utföras mot gatan. Tillbyggnad får inte förändra karaktären på befintlig huvudbyggnad.

k₄ Takkupor får inte utföras mot Alnarpsvägen.

SKYDDSBESTÄMMELSER

q₁ Särskilt värdefull miljö som avses i 3 kap. 12§ PBL.
Befintlig byggnad får endast ändras för att återställas i ursprungligt skick.
Underhåll av fasader skall ske med ursprungliga material och tekniker i ursprunglig färgsättning.
Byggnad får inte rivas.

ADMINISTRATIVA BESTÄMMELSER

Genomförandetiden är 10 år från den dag planen vinner laga kraft.

PLANBESKRIVNING

HANDLINGAR

Detaljplanen omfattar följande handlingar:
Ursprunglig plankarta med planbestämmelser kompletterad med dessa tilläggsbestämmelser.
Planbeskrivning, ursprunglig och denna.

- Samrådsredogörelse.
- Utlåtande.

PLANENS SYFTE

Planen syftar till att ändra gällande detaljplaner med tillägg av nya bestämmelser som på ett bättre sätt bevarar arkitektoniskt och kulturmiljömässigt värdefulla byggnader och byggnadsmiljöer.
De ursprungliga planhandlingarna består och ska läsas tillsammans med dessa tillkommande.

PROGRAM FÖR PLANOMRÅDET

Bevarandeplan 2000 för Burlövs kommun ligger till grund för ändringen av de aktuella detaljplanerna.
Bevarandeplanen fungerar som program för ändringen.

Plandata

Lägesbestämning

Planområdet är beläget i centrala Åkarp norr om Lundavägen.

Markägoförhållanden

Alla fastigheter har privata ägare.

TIDIGARE STÄLLNINGSTAGANDEN

Översiktliga planer

Översiktsplan 98 för Burlövs kommun som förklarades aktuell 12.10.2002.
I översiktsplanen anges att bevarandeplanen ska utgöra grund för ställningstaganden till förändringar i kulturhistoriskt värdefulla miljöer. Bevarandeintresset har till stor del förskjutits från enskilda byggnader till hela kulturmiljöer.

Detaljplaner

Gällande detaljplaner är;
Detaljplan 72; Förslag till ändrad och utvidgad stadsplan för Alnarpsvägen (Åkarp 6:6 m.fl.) i Åkarp, Burlövs kommun, Malmöhus län, laga kraft 18.12.1968.
Detaljplan 89; Förslag till stadsplan för Källvägen (Åkarp 4:15 m.fl.) i Åkarps samhälle, Burlövs kommun, Malmöhus län, laga kraft 04.05.1974
Detaljplan 90; Förslag till ändrad och utvidgad stadsplan för Björkvägen (Åkarp 6:14 m.fl.) i Åkarps samhälle, Burlövs kommun, Malmöhus län, laga kraft 04.05.1974.
Detaljplan 110; Förslag till upphävande av avstyckningsplan samt ändring och utökning av stadsplan för Åkarp 4:9, 4:53, 4:97 m.fl. Östragårdsområdet, Burlövs kommun, Malmöhus län, laga kraft 17.04.1978

Detaljplan 114; Förslag till ändring och utvidgning av stadsplan för centrala Åkarp, Burlövs kommun, Malmöhus län, laga kraft 25.06.1979

Detaljplan 125; Förslag till ändring av stadsplan för centrala Åkarp, Åkarp 3:7 m.fl., Burlövs kommun, Malmöhus län, laga kraft 28.09.1982

Denna ändring av detaljplan gäller tillsammans med ovannämnda planer.

FÖRUTSÄTTNINGAR OCH FÖRÄNDRINGAR

Gällande detaljplaner saknar bestämmelser rörande förändring av arkitektoniskt och kulturmiljömässigt värdefulla byggnader och byggnadsmiljöer. Detaljplanerna kompletteras med dessa tilläggsbestämmelser.

ADMINISTRATIVA FRÅGOR

Genomförandetid

Genomförandetiden är 10 år.

Medverkande

Från Burlövs kommun har Mona Svensson, Anna Johansson och Leif Skagerö medverkat i planarbetet. Medverkande konsulter (WSP) är Anders Blomqvist och Lina Olsson.