








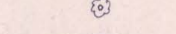
 Gäller inom markerat område

GRUNDKARTEBETECKNINGAR

-  Fastighetsgräns
-  Användningsgräns enl detaljplan
-  Egenskapsgräns enl detaljplan
-  Byggnader
-  Staket
-  Häck
-  Väg
-  Stödmur
-  Lövträd
-  Nivåkurvor







Grundkartan är upprättad av K Konsult i Malmö samt kompletterad i mars 1991 av lantmäteriet, Malmö distrikt Malmöhus län.

Koordinatsystem: i plan Malmö i höjd rikets Fastighetsredovisningen aktuell 1991-05-23

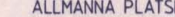

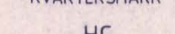
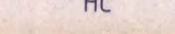
PLANBETECKNINGAR

Följande gäller inom områden med nedanstående beteckningar. Där beteckning saknas gäller bestämmelsen inom hela området. Endast angiven användning av marken är tillåten.


GRÄNSBETECKNINGAR

-  Detaljplanegräns belägen 3 meter utanför det område förslaget avser.
-  Användningsgräns.
-  Användningsgräns, tidigare fastställd gräns som bibehålles.
-  Egenskapsgräns
-  Egenskapsgräns, tidigare fastställd gräns som bibehålles.
-  Gräns föreslagen att utgå


MARKANVÄNDNING

- ALLMÄNNA PLATSER**
-  Huvudgata Trafik mellan områden
 -  Lokalgata Lokaltrafik
- KVARTERSMARK**
-  HC Handel och Centrum
 -  gcväg Gång- och cykelväg




UTFORMNING AV ALLMÄNNA PLATSER

-  g0 Föreskriven höjd över nollplanet

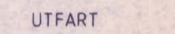

UTNYTTJANDEGRAD

-  100.000 Största tillåtna sammanlagda byggnadsarea i m²


BEGRÄNSNINGAR AV MARKENS BEBYGGANDE

-  Marken för inte bebyggas
-  u Marken skall vara tillgänglig för allmänna underjordiska ledningar
-  x Marken skall vara tillgänglig för allmän gång- och cykeltrafik



MARKENS ANORDNANDE

-  UTFART
-  UTFART Utfart får inte anordnas

UTFORMNING

-  0.0 Högsta byggnadshöjd i meter

ILLUSTRATIONER

-  Illustrationslinje
-  Gränyta

PLANHANDLINGAR:

- Till planen hör förutom denna plankarta
- Planbestämmelser
- Planbeskrivning
- Genomförandebeskrivning

ANTAGANDEHANDLING

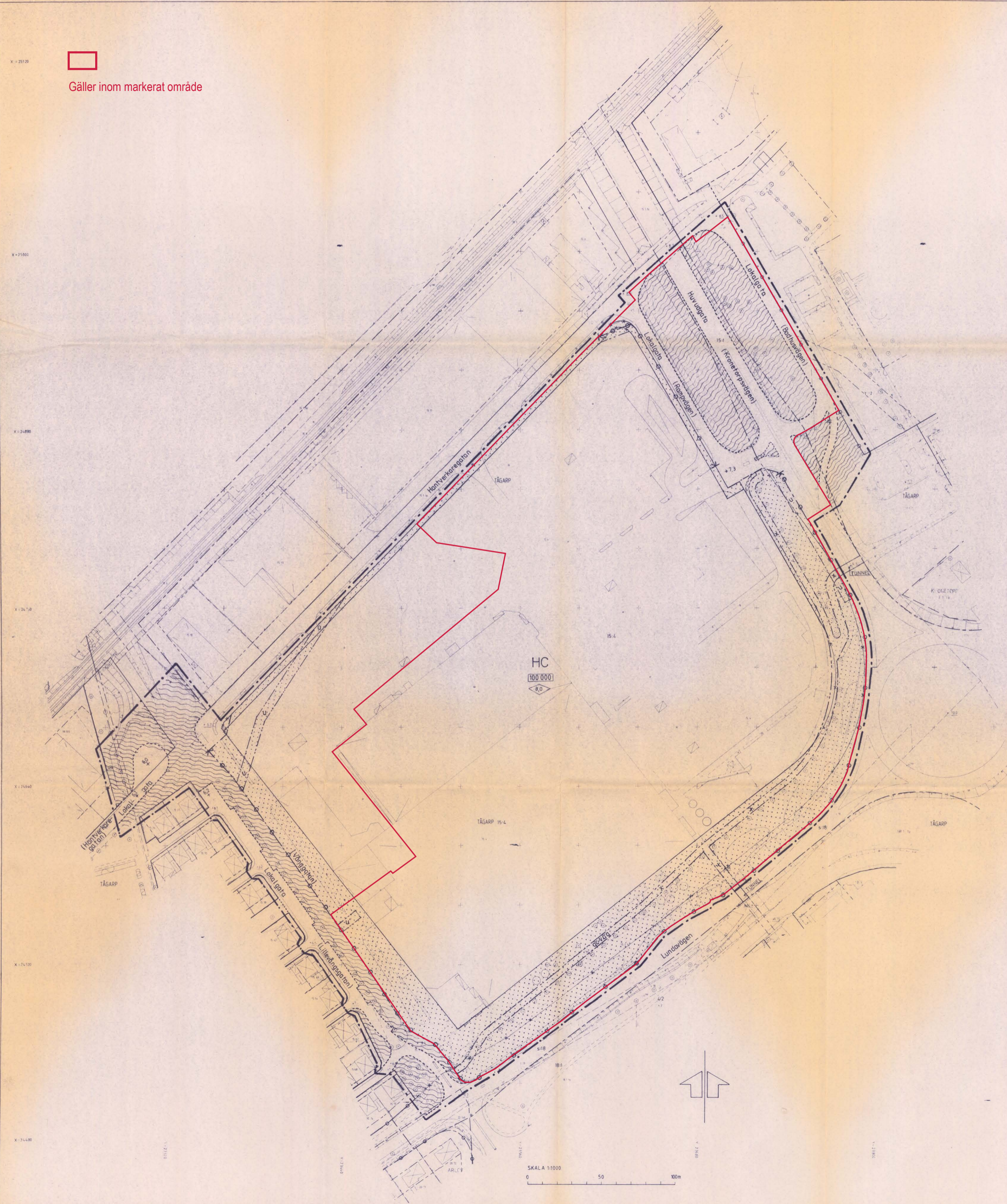
Registrerad 1995-09-14

DETALJPLAN FÖR
TÅGARP 15:4 (BURLÖVS CENTRUM)
I ARLÖV, BURLÖVS KOMMUN,
MALMÖHUS LÄN


UPPRÄTTAD 1991-06-03 REV. 1991-12-02
REV. 1992.11.16.

T. Perntoft
B PERNTOFT
ARKITEKT SÄR

Plankarta
Godkänd av Byggnadsnämnden 1993-05-10, 157
Antagen av kommunfullmäktige 1993-06-21, 576
Laga kraft 1995-05-16
Genomförandetid 1995-05-19 - 2005-05-18



ÖVERSIKTSKARTA
Malmöhus län
Ink. 1995-07-17
Dr.



Akt nr:
1231-P82

AU\$1231-P82

Fastighetsbildningsmyndigheten

HANDLINGAR

1231-P82

Upprättade år	1995	Dnr	95/834
Ärende			
Detaljplan för Tågarp 15:4 (Burlövs centrum)			
Registerområde			
Burlöv			
Kommun	Burlöv	Län	Malmöhus

**Aktas
noga!**

*Kartor och handlingar är
ömtåliga. Vid användningen
måste de aktas mycket noga.*

I denna lantmäteriakt får inte ens med blyerts ske anteckning,
förstrykning eller dylikt.

Kartor och handlingar skall återsändas i det skyddsomslag, som
de förpackats i från fastighetsregistermyndigheten.

Om utlånad handling skadas kan fastighetsregistermyndigheten
bestämna att handlingen skall lagas på låntagarens bekostnad.

Till akten hör

.....¹ band

.....³¹ numrerade sidor

.....[—] inneliggande karta

.....^{Kopier} annan karta

Registrerad 1995-09-14

LÄNSSTYRELSEN
MALMÖHUS LÄN
Enheten för Samhällsplanering
Avd dir Bertil Ekstrand
040-14 61 09

LAGAKRAFT

1995-07-20

2023-8121/93
31-B-0007

Kommunfullmäktige i
Burlövs kommun
Box 53
232 21 ARLÖV

ÖVERLANTMÄTARMYNDIGHETEN
Malmöhus län

Ink. 1995-07-24

Dnr. 95/834

Detaljplan för Tågarp 15:4 (Burlövs Centrum) i
Burlövs kommun

MEDDELANDE

Kommunfullmäktige i Burlövs kommun har den 21 juni 1993 antagit detaljplan för Tågarp 15:4 (Burlövs Centrum).

Länsstyrelsen beslöt den 4 oktober 1993 att avslå överklagandet över kommunfullmäktiges antagandebeslut.

LAGAKRAFTBEVIS

Regeringen har den 18 maj 1995 avslagit överklagandet över länsstyrelsens beslut i ärendet. Detaljplanen har därför vunnit laga kraft den 18 maj 1995.



Bertil Ekstrand

SÄNDLISTA

Kopia till

Fastighetsbildningsmyndigheten i Malmö distrikt
Lantmäteriet

Byggnadsnämnden i Burlövs kommun
Enheten för samhällsplanerings arkiv

kf/2023/8121/93

Postadress

205 15 Malmö

Besöksadress

Kungsgatan 13

Telefon, exp

040-14 61 12

Telefax

040-14 61 18



MILJÖDEPARTEMENTET

REGERINGSBESLUT 15

1995-05-18

M93/4262/9

2024	14099/93
Int. 1995-00-09	
Antal bil.	M

Björn Grunning
Plan o Byggrättsbyrån
Rosenvägen 8
227 38 LUND

RE
GN

1000

Överklagande i fråga om detaljplan för Tågarp 15:4
(Burlövs centrum) i Arlöv, Burlövs kommun
i bilaga

Regeringens beslut

Regeringen avslår överklagandena.

Ärendet

Kommunfullmäktige i Burlövs kommun beslutade den 21 juni 1993 att anta detaljplan för Tågarp 15:4 (Burlövs centrum) i Arlöv i kommunen.

Länsstyrelsen i Malmöhus län beslutade den 4 oktober 1993 att avslå överklaganden av kommunens beslut att anta detaljplanen, se bilagan.

Beijer Byggmaterial i Malmö AB, Ringtjänst i Arlöv AB och Exab Utvecklings AB har överklagat länsstyrelsens beslut. Klagandena har därvid i huvudsak vidhållit de invändningar mot planen som de tidigare framfört.


Kommunen har yttrat sig i ärendet den 13 mars 1995 och anfört bl.a. följande. I avsaknad av en fördjupad planutredning för planområdet med angränsande delar är det i dagens läge lämpligast att i det framlagda planförslaget bibehålla den gällande planbestämmelsen HC. Eftersom planarbetet i första hand avsåg att reglera trafikutformningen kring Burlövs centrum och dessutom bedömdes som viktigast gjordes ingen vidare bearbetning av planbestämmelsernas utformning. Eftersom planen bibehåller en redan fastställd planbestämelse har ingen oacceptabel inskränkning av ägarens rätt genomförts. Vad gäller trafikföringen har den numera genomförda utbyggnaden av den nya vägförbindelsen mellan planområdet och motorvägen inte haft någon påtaglig inverkan på trafikörelsen.

AMMÅLLS ARKIV

Skälen för regeringens beslut

Regeringen finner, vid den avvägning som skall göras mellan det allmänna intresset att förbättra förhållandena för de närboende och klagandenas intresse av god tillgänglighet till sina fastigheter, att de invändningar klagandena framfört inte utgör skäl att upphäva beslutet att anta planen. Vad beträffar planbestämmelserna för det med HC betecknade området konstaterar regeringen att planen inte innebär någon ändring i förhållande till gällande plan. Överklagandena bör därför avslås.

På regeringens vägnar



Anna Lindh


Agneta Björkenstam

Kopia till

Boverket
länsstyrelsen (handlingar återsänds)
Bygg- och anläggningsnämnden i Burlövs kommun
fastighetsbildningsmyndigheten
fastighetsregistermyndigheten
Stig Färing-Andersson, Norrevångsgatan 6,
232 34 ARLÖV

Kopians överensstämmelse
med originalet bestyrkes.





LÄNSSTYRELSEN
Malmöhus län
Planenheten
Tf blark B Ekstrand
040-14 61 09

BESLUT

1 (3)

1993-10-04

2024-8523/93
31-B-0007

Klagande

Beijer Byggmaterial i Malmö AB
Exab utvecklings AB
Ringtjänst i Arlov AB
AB S Nilsson & Co
Arlövs Bilrikt AB

Ombud

Björn Grunning
Plan- och Byggrättsbyrå
Rosenvägen 8
227 38 LUND

Ink. 1993 -10- 11	
Länsstyrelsen Malmö	
Antal bil.	

Delgivningskvitto

Överklagande i fråga om detaljplan för Tågarp 15:4
(Burlövs Centrum) i Arlov, Burlövs kommun
(1 bilaga)

Kommunfullmäktige i Burlövs kommun antog i beslut den
16 mars 1992 detaljplan för Tågarp 15:4 (Burlövs
Centrum) i Arlov.

Sedan Beijer Byggmaterial i Malmö AB, Exab
Utvecklings AB och Ringtjänst i Arlov AB överklagat
beslutet upphävde Länsstyrelsen det den 21 september
1992 eftersom det på grund av jäv inte tillkommit i
laga ordning.

Därefter antog kommunfullmäktige den 21 juni 1993 ett
reviderat förslag till detaljplan för området.

Ni har överklagat beslutet och åberopat vad som
anförts som grund för det tidigare överklagandet.

Beijer Byggmaterial i Malmö AB, Ringtjänst i Arlov AB
och Exab Utvecklings AB motsatte sig då den i planen
föreslagna trafiklösningen som bl a innebär att
Hantverkaregatan avstängs för genomgående trafik och
anförde bl a att tunga fordon får betydligt svårare
att komma till verksamheterna på Hantverkaregatan.
Exab Utvecklings AB erinrade dessutom mot att
angöringen till OBS Stormarknads varumottagning skall
ske på egen fastighet samt mot att i planen
reserverats mark för sociala och kulturella ändamål.
Exab Utvecklings AB anförde att det inte kan antas
att sådan verksamhet kommer att etableras på
fastigheten och att planen i stället bör ange
handelsändamål. Vidare anfördes att planens
genomförandetid bör vara 15 i stället för 10 år.

SKÄL FÖR LÄNSSTYRELSENS BESLUT

Enligt 5 kap 2 § första stycket plan- och bygglagen
(PBL) skall vid utformningen av en detaljplan skälig

2024/8523a/93/GL

Postadress
205 15 Malmö

Besöksadress
Kungsgatan 15

Telefon, exp
040-14 61 12

Telefax
040-14 61 18

1993-10-04

2024-8523/93

hänsyn tas till befintliga bebyggelse-, äganderätts- och fastighetsförhållanden som kan inverka på planens genomförande.

Detaljplanen innebär i förhållande till gällande plan främst trafikförändringar i syfte att förbättra miljön för närboende. Länsstyrelsen anser inte att den reviderade trafiklösningen innebär sådana betydande nackdelar för Er att planen på den grunden inte kan godtas.

Vad gäller planens ändamålsbestämmelser överensstämmer dessa med gällande plans och kommunen har i sitt utlåtande anfört att en ändring kräver en fördjupad planutredning.

Någon annan omständighet som bör medföra att det överklagade beslutet skall upphävas har inte heller kommit fram.

LÄNSSTYRELSENS BESLUT

Länsstyrelsen avslår överklagandet.

I den slutliga handläggningen av detta ärende har deltagit länsarkitekt Gert-Inge Lundgren, beslutande, länsassessor Elsa von Poehl och tf bitr länsarkitekt Bertil Ekstrand, föredragande.

Detta beslut kan överklagas hos regeringen (miljö- och naturresursdepartementet) se bilaga.

Gert-Inge Lundgren

Bertil Ekstrand

Bilaga

Anvisning för överklagande

Kopia till

Fastighetsbildningsmyndigheten i Malmö distrikt
Kommunfullmäktige i Burlövs kommun
Byggnadsnämnden " -
Boverket
Lantmäteriet
Juridiska enheten
För lagakraftbevis

LÄNSSTYRELSEN

Malmöhus län

Planenheten

Avd dir B Ekstrand

040-14 61 09

Kollad 1993-04-15

BESLUT

1 (2)

1992-09-21

2024-5334/92

2024-5337/92

2024-5338/92

2024-5457/92

31-B-0007

Beijer Byggmaterial AB

Box 113

232 22 ARLÖV

Exab Utvecklings AB

Box 140

232 22 ARLÖV

Konsumentföreningen Solidar

Kosterögatan 10-12

211 24 MALMÖ

Ringtjänst i Arlöv AB

Hantverkaregatan 20

232 00 ARLÖV

Delgivningskv.

Ink.	1992-09-24	
Länsstyrelsen Malmö		
Antal bil.		

Överklagande i fråga om detaljplan för Tågarp 15:4 (Burlövs Centrum) i Arlöv, Burlövs kommun (1. bilaga)

Kommunfullmäktige i Burlövs kommun antog i beslut den 16 mars 1992 detaljplan för Tågarp 15:4 (Burlövs Centrum) i Arlöv.

Ni har överklagat beslutet och därvid i huvudsak motsatt Er trafiklösningen, som bl a innebär att Hantverkaregatan avstängs för genomgående trafik. Exab Utvecklings AB, med instämmande av Konsumentföreningen Solidar, erinrar mot att angöringen till OBS Stormarknads varumottagning skall ske på egen fastighet från Hantverkaregatan. Exab Utvecklings AB erinrar mot byggnadskvarterens ändamålsbeteckning. Ringtjänst i Arlöv AB har vidare anfört att ledamoten Stig Färing-Andersson, som deltagit i beslutet, varit jävig.

SKÄL FÖR LÄNSSTYRELSENS BESLUT

Enligt 13 kap 5 § plan- och bygglagen får beslut att anta en detaljplan överklagas endast av den som senast under utställningstiden eller motsvarande tid vid enkelt planförfarande skriftligen har framfört synpunkter som inte blivit tillgodosedda.

Såvitt framgår av handlingarna har Konsumentföreningen Solidar inte framfört synpunkter före utställningstidens utgång. Föreningen har därför inte rätt att överklaga antagandebeslutet.

2024/5334/92/GL

15
1992-09-21

2024-5334/92
2024-5337/92
2024-5338/92
2024-5457/92

Enligt 5 kap 20 § kommunallagen får en ledamot av kommunfullmäktige inte delta i handläggningen av ett ärende som personligen rör ledamoten själv, ledamotens make, sambo, föräldrar, barn eller syskon eller någon annan närstående.

Stig Färing-Andersson har deltagit i kommunfullmäktiges beslut att anta detaljplanen. Eftersom han är ägare till fastigheten Arlöv 19:90, Norrevångsgatan 6, som påverkas av den ändrade trafikföringen i området, har planärendet personligen rört honom. Han har därför på grund av jäv varit obehörig att delta i beslutet. Detta har därför inte tillkommit i laga ordning och skall upphävas.

Vid denna utgång av ärendet saknas anledning att pröva klagomålen i sak.

LÄNSSTYRELSENS BESLUT

Länsstyrelsen avvisar överklagandet från Konsumentföreningen Solidar. Länsstyrelsen upphäver kommunfullmäktiges beslut den 16 mars 1992 att anta detaljplan för Tågarp 15:4 (Burlövs Centrum) i Arlöv.

I den slutliga handläggningen av detta ärende har deltagit länsarkitekt Lars Renfors, beslutande, länsassessor Elsa von Poehl och avdelningsdirektör Bertil Ekstrand, föredragande.

Detta beslut kan överklagas hos regeringen (miljö- och naturresursdepartementet) se bilaga.

Lars Renfors

Bertil Ekstrand

1992-09-21

2024-5334/92
2024-5337/92
2024-5338/92
2024-5457/92

Bilaga

Hur man överklagar

Kopia till

fastighetsbildningsmyndigheten, Specialenheten nr 2
juridiska enheten
lantmäteriet
för lagakraftbevis
kommunfullmäktige i Burlövs kommun
byggnadsnämnden " -
boverket

19
A N T A G A N D E H A N D L I N G

Detaljplan för
TAGARP 15:4
(Burlövs Centrum)
Burlövs kommun
Malmöhus län.

ÖVERLANTMÄTARMYNDIGHETEN
Malmöhus län

Ink. 1905-07-17.

Dnr.....

P L A N B E S K R I V N I N GHandlingar:

Denna planbeskrivning,
detaljplanekarta i skala 1:1000,
planbestämmelser,
genomförandebeskrivning och samrådsredogörelse.

Områdets läge och befintliga förhållanden:

Planområdet inrymmer Burlövs Centrum och avgränsas i norr av Hantverkaregatan, i öster av Badhusvägen och Kronetorpsvägen, i söder av Lundavägen och i väster av Lillevångsgatan.

Gällande planer:

För området gällande planer är fastställda av länsstyrelsen den 16/7 1970, 12/10 1970 och 17/11 1971. Planernas genomförandetid har gått ut.

Förslaget:

Det nu framlagda ändringsförslaget redovisar ett bibehållande av gällande bestämmelser både vad avser ändamål, exploateringsgrad som byggnadshöjd. Ändringarna i förslaget avser främst trafikförändringar. Således är Hantverkaregatan avstängd för genomgående trafik i höjd med Lillevångsgatan, där även redovisas en vändplats för trafiken från Lundavägen. Kvartersmarken för Burlövs Centrum har utökats med Vånggatan i väster och mot Lundavägen i söder. Utökningen med Vånggatan innebär att varutillfart sker på egen mark från Hantverkaregatan. Kvartersmarkens utvidgning mot Lundavägen och del av Kronetorpsvägen är en anpassning till befintliga terrängförhållanden. Befintlig gång- och cykelväg är redovisad såsom ett x-område vilket innebär att marken skall vara upplåten för allmän gång- och cykeltrafik. Avfarten från Kronetorpsvägen mot Burlövsbadet har justerats för att få en förbättrad påfart.

Genom planområdet redovisas även u-områden som erfordras för underjordiska ledningar.

Teknisk försörjning:

Ändringsförslaget medför inga ändringar av befintliga ledningar och anslutningar.

Arlöv 1991-06-03

B Perntoft
Arkitekt SAR

Planförslaget har reviderats dels betr planbestämmelsernas § 3, dels avseende justering av utfartsförbudet mot Rampvägen samt dels betr genomförandebeskrivningen.

Arlöv 1991-12-02

B Perntoft

För att medge en bättre angöring i fastighetens södra del har viss utökning av kvartersmarken genomförts enl Bygg- och anläggningsnämndens beslut 1992-09-28.

Reviderad 1992-11-16



B Perntoft

Ark SAR

TILLHÖR KOMMUNFULLMÄKTIGES/ BESLUTSNÄMNDENS
I BURLÖVS KOMMUN BESLUT <u>1993-05-21</u> § <u>76</u>
LAGA KRAFT <u>1995-05-18</u>
GENOMFÖRANDETID <u>1995 05 19 - 2005-05-18</u>

23

A N T A G A N D E H A N D L I N G

Detaljplan för
TAGARP 15:4
(Burlövs Centrum)
Burlövs kommun
Malmöhus län.

P L A N B E S T Ä M M E L S E R

§ 1. PLANOMRADETS ANVÄNDNING

Byggnadskvarter

Med HC betecknat område får användas endast för handelsändamål samt för sociala och kulturella ändamål. Bostäder får inredas endast i den utsträckning, som erfordras för tillsyn och bevakning av anläggning inom området.

§ 2. MARK SOM ICKE FÅR BEBYGGAS.

Med punktprickning betecknad mark får icke bebyggas.

§ 3. DEL AV TOMT SOM FÅR BEBYGGAS

Tomt som omfattar med HC betecknat område får bebyggas till högst den bruttovåningsyta i m², som anges med arabiska siffror inom rektangel. Av den sålunda angivna bruttovåningsytan får 2/5 utnyttjas endast för inomhusparkering samt högst 2/5 användas för handelsändamål, varav högst 1/2 för varuhusanläggning.

§ 4. BYGGNADS HÖJD OCH VÅNINGSTAL

A med HC betecknat område får byggnad uppföras till den höjd, som anges med arabisk siffra inom romb och med det antal våningar den sålunda angivna höjden medger.

§ 5. UTFARTSFÖRBUD

Över med ofyllda cirklar markerad sträcka av gräns mellan gata och byggnadskvarter eller annat område får körbar förbindelse med gatan ej anordnas.

Arlöv 1991-06-03

Rev. 1992-12-02

B. Perntoft
B Perntoft
Arkitekt SAR

TILLHÖR KOMMUNFULLMÄKTIGES/INGENJÖRÄNDAMÅL
I BURLÖVS KOMMUN BESLUT <u>1993-06-21</u> § <u>76</u>
LAGA KRAFT <u>1995-05-18</u>
GENOMFÖRANDETID <u>1995-05-19-2005-05-18</u>

25
A N T A G A N D E H A N D L I N G

Detaljplan för
TAGARP 15:4
(Burlövs-Centrum)
Burlövs kommun
Malmöhus län.

G E N O M F Ö R A N D E B E S K R I V N I N G

Organisatoriska frågor:

Detaljplanens genomförandetid är 10 år räknat från den dag den vinner laga kraft.

Fastighetsrättsliga frågor:

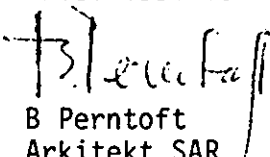
Fastighetsbildning kan ske i enlighet med detaljplanen. Fastighetsplan bedöms inte nödvändig. För de underjordiska ledningar som ägs av kommunen och Malmö Energi AB föreslås att ledningsservitut tecknas för tryggheten av ledningarnas underhåll m m.

Anläggandet och skötseln av inom planområdet befintliga allmänna gång- och cykelvägar som enl. förslaget tillföres kvartermark med bibehållandet av nuvarande allmänt nyttjande får regleras via fastighetsförrättning.

Ekonomiska frågor:

Ekonomiska frågor skall regleras i särskilt avtal mellan kommunen och berörd fastighetsägare.

Arlov 1991-06-03. Rev. 1991-12-02.


B Perntoft
Arkitekt SAR

TILLHÖR KOMMUNFULLMÄKTIGES/BYGGNADSNÄMNDENS
I BURLÖVS KOMMUN BESLUT <u>1993-06-21</u> § <u>76</u>
LAGA KRAFT <u>1995-05-18</u>
GENOMFÖRANDETID <u>1995-05-19 - 2005-05-18</u>



-11- 2 0

1992-11-16

Dnr M3 926378

27

Dokument 312.37.90/57

Fastighetsförteckning tillhörande detaljplan
för Burlöv 15:4 m fl, Burlövs centrum i Burlövs
kommun, Malmöhus län

Avdelning A fastigheter

Beteckning på
grundkartan

Fastighetsägare, adress

1 Inom planområdet

Tågarp
15:1

Taxerad ägare

Emil Horki

hus å

Spångatan 12, 211 44 MALMÖ

Lagfaren ägare

Burlövs kommun

Kommunalkontoret, 232 21 ARLÖV

15:4

Exab utvecklings AB

Box 140, 232 22 ARLÖV

17:1

Burlövs kommun

Kommunalkontoret, 232 21 ARLÖV

21:37

Se 17:1

2 Utom planområdet

Arlöv
19:135

Persienn-AB S Nilsson & Co

Hantverkareg 22, 232 34 ARLÖV

20:72

Lars Arvid Quist

Rusthållarevägen 24, 232 34 ARLÖV

Tågarp
4:2

Se 17:1

15:10

Auto-West Smithsgården AB

Smiths Allé 9, 231 34 TRELLEBORG

15:11

AB Cydonia

Box 814, 201 80 MALMÖ

15:13

Frasetti Bakverk AB

Hantverkaregatan 28-30, 232 34 ARLÖV

15:26

Enar Karlsson

Lillevångsgatan 2, 232 34 ARLÖV

1992-11-16

Beteckning på grundkartan Fastighetsägare, adress

2 Utanför planområdet

Tågarp

15:27 Rut Molin
Lillevångsgatan 4, 232 34 ARLÖV

15:31 Hans-Erik Landgren
Lillevångsg 7, 232 34 ARLÖV

15:34 Agne Hjalmarsson
Mellanvångsgatan 6, 232 34 ARLÖV

15:38 Nils G Nilsson
Mellanvångsgatan 7, 232 34 ARLÖV

15:42 Hans Börje Ivan Blom och
Britta Margareta Blom
Pilevångsgatan 8, 232 34 ARLÖV

15:49 Knut Arne Nilsson
Pilevångsgatan 13, 232 34 ARLÖV

15:54 Sune Ingemar Nilsson
Nyvångsgatan 10, 232 34 ARLÖV

15:62 Rolf Håkan Hilding Cedergren och
Elisabeth Ingrid Maria Cedergren
Nyvångsgatan 15, 232 34 ARLÖV

15:68 Ulf Agne Andersson och
Milisa Andersson
Västervångsgatan 12, 232 34 ARLÖV

15:75 Lars Olsson
Västervångsgatan 13, 232 34 ARLÖV

17:2 Se 17:1

18:1 Se 17:1

Avdelning B samfälligheter

Beteckning på grundkartan	Deläggande fastigheter	Deläggande fastigheters ägare, adress	Anm
1 Utom planområdet			
Arlöv s:17 Tågarp s:18	Arlöv 19:70	Hans S Jakobsson och Maria E Pettersson Hantverkareg 1 232 34 ARLÖV	Litt Arlöv s:17 och Tågarp s:18 samf flera fastigheter med skilda ägare
	Arlöv 19:87	Custaf Stjernström Pilgatan 2, 232 24 ARLÖV arliden	


1992-11-16

Avdelning D servitut och andra rättigheterBeteckning på
grundkartan

Ägare, rättighetsinnehavare

ej redovisad
å Tågarp 15:1,
15:4 och 17:1Hallandsboda 1:73 och
Härsnäs 1:95
Kyrkhults sn, Blekinge län
ägare Sydkraft AB
217 01 MALMÖServitut till säker-
het för kraftledningej redovisad
å Tågarp 17:1Televerket
Box 4548, 203 20 MALMÖLedningsrätt till
säkerhet för tele-
ledning

I tjänsten

Gun Ohlsson
IngenjörFörestående fastighetsförteckning bestyrkes
Malmö 1992-11-17

Annica Montelius