

FÖRSLAG TILL STADSPLAN FÖR DEL AV

VÄSTRA ARLÖV








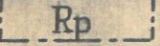



(OMRÅDE MELLAN VÄSTKUSTVÄGEN OCH GOTTHARDSGATAN)
BURLÖVS KOMMUN, MALMÖHUS LÄN

Upprättat i maj 1963

Arne Strömdahl

Arne Strömdahl
Arkitekt SAR

BETECKNINGAR

-  Stadsplanegräns, belägen 3 m utanför det föreslagna området
-  Gällande områdesgräns
-  Gatu-, kvarters- och annan områdesgräns
-  Bestämmelsegräns
-  Gränslinjer ej avsedda att fastställas
-  Gata
-  Park eller plantering
-  Område för pumpstation
-  Mark som icke får bebyggas
-  Byggnadshöjd
-  Gällande gatuhöjd


Tillhör Kommunalfullmäktiges i Burlöv kommun
beslut av den 11 februari 1964, § 16

Hans Jönsson
Hans Jönsson
ordförande

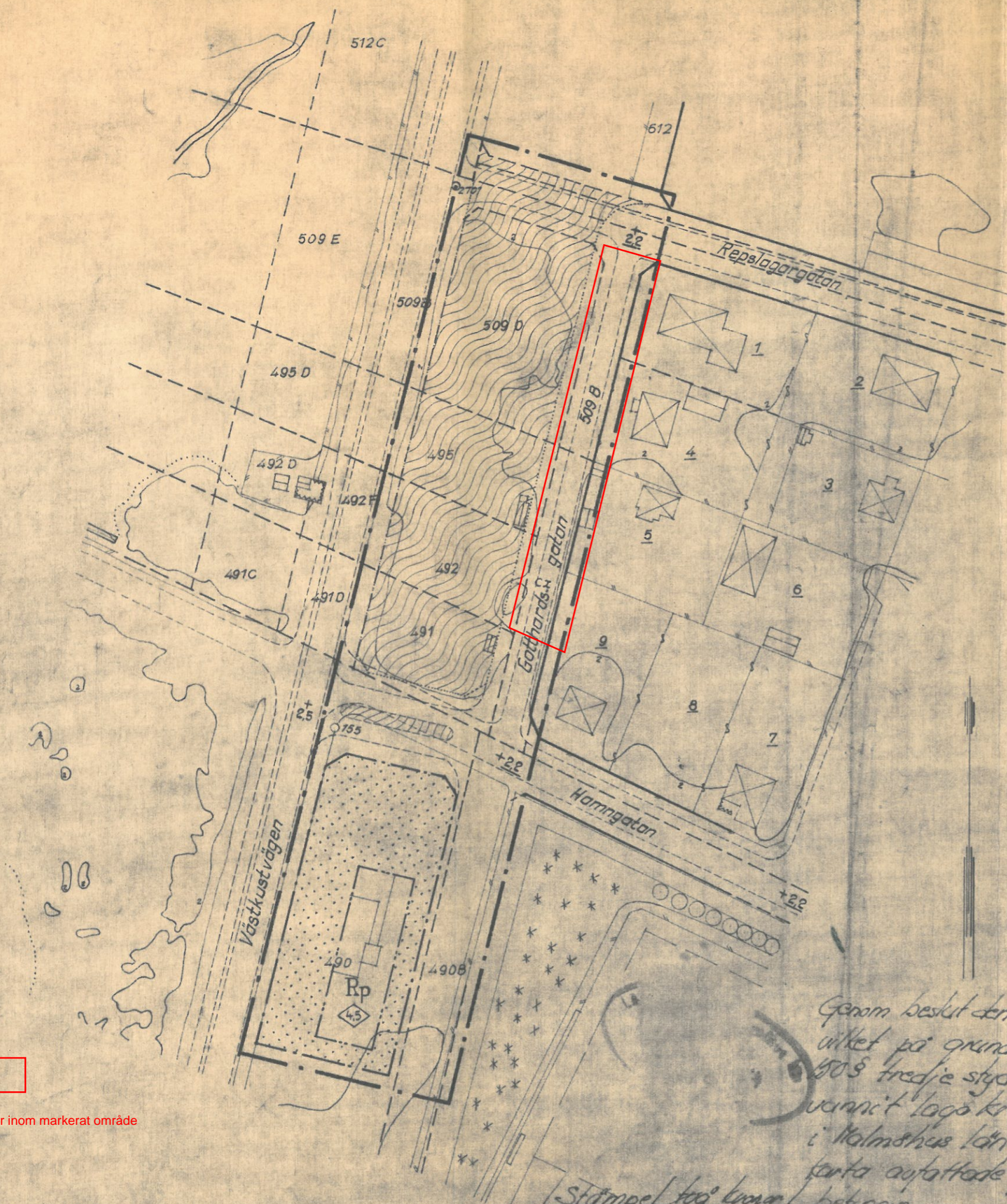
*Genom beslut den 18 augusti 1964,
vilket på grund av stadgande i
1908 tredje stycket byggnadslagen
vunnit laga kraft, har länsstyrelsen
i Malmöhus län fastställt det o denna
fakta omfattade förslag till stadsplan.
Stämpel för kommunal betyg.*

Grundkartan upprättad år 1962 av
ing. firman Simansson & Klintmalm AB

Skala 1:1000 Malmö i landskansliet som ovan



Gäller inom markerat område



64 / 83 819

Dnr III G1 23 64

LÄNSSTYRELSENS I MALMÖHUS LÄN
 resolution i ärende angående fast-
 ställelse av förslag till stadsplan
 i Burlövs kommun; given å lands-
 kansliet i Malmö den 18 augusti 1964.

Genom beslut den 11 februari 1964 ha kommunalfullmäktige i Burlövs kommun antagit ett å en av arkitekten Arne Strömdahl i maj 1963 upprättad karta med tillhörande beskrivning åskådliggjort förslag till stadsplan för del av Västra Arlov (område mellan Väst kustvägen och Gotthardsgatan) i Burlövs kommun.

Förslaget har i vederbörlig ordning varit utställt till granskning.

Överlantmätaren och länsarkitekten i länet ha avgivit yttranden i ärendet.

Länstyrelsen finner jämlikt 26 § byggnadslagen skäligen fastställa dels det av kommunalfullmäktige sålunda antagna förslaget till stadsplan för del av Västra Arlov dels ock följande för området samtidigt antagna förslag till

"Stadsplanebestämmelser.

§ 1.

STADSPLANEOMRÅDETS ANVÄNDNING

Byggnadskvarter

Med Rp betecknat område får användas endast för pumpstation eller därmed samhörigt ändamål.

§ 2.

MARK SOM ICKE FÅR BEBYGGAS

Med punktprickning betecknad mark får icke bebyggas.

UTAN AVGIFT

§ 3.

BYGGNADS HÖJD

Å med siffra i romb betecknat område får byggnad uppföras till högst den höjd i meter som siffran anger."

Över beslutet må klagan icke föras.

På länsstyrelsens vägnar:

Sten Lundberg

Ivar Hinnfors

Bestyrkes å tjänstens vägnar:

E. Ahrenfalk
E. Ahrenfalk

Förslag till
STADSPLAN
för del av västra Arlöv
BURLÖVS KOMMUN, Malmöhus län.

Beskrivning

Föreliggande förslag avser att i första hand reglera utfarten mot Västkustvägen på sådant sätt att enbart Hamngatan beredes utfart till förbifartsleden.

Planförslaget upptar dessutom byggnadsrätt för en pumpstation be-
tjänande samhällets huvudavlopp till Malmö stads reningsverk.

Malmö i maj 1963

Arne Strömdahl

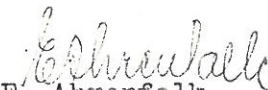
Arkitekt SAR

Tillhör Kommunalfullmäktiges i Burlöv kommun beslut av den 11 feb-
ruari 1964, § 16

Hans Jönsson

ordförande

Bestyrkes å tjänstens vägnar:


E. Ahrenfalk